provincie GELDERLAND

BESLUIT NATUURBESCHERMINGSWET 1998 VAN GEDEPUTEERDE STATEN VAN GELDERLAND

Datum besluit : 14 september 2015
Onderwerp : Natuurbeschermingswet 1998 – 2015-007994 - gemeente Voorst
Activiteit : stortplaats aan **Sluinerweg 12**, 7384 SC Wilp
Verlenen/weigeren : verlenen vergunning

Aanvrager : Attero
Zaaknummer : 2015-007994

Documentnummer(s). inzagestukken: 02132060, 02132049

Beslissing van GEDEPUTEERDE STATEN VAN GELDERLAND op het verzoek van Attero, postbus 4114 te Haelen, hierna te noemen aanvrager, van 4 juni 2015 om een vergunning in het kader van de Natuurbeschermingswet 1998, hierna de Nbw 1998.

Aanvraag en procesverloop

De aanvraag omvat het in werking hebben van een stortplaats met composteerinrichting en is gelegen op respectievelijk 5,5, 6,5 en 6,5 km van de Natura 2000-gebieden Rijntakken, Lnagoederen Brummen en Veluwe. Daarnaast zijn er ook nog effecten op verder weg gelegen gebieden (zie tabel 1).

Voor de beoordeling van de aanvraag zijn de volgende stukken gebruikt:

* aanvraagformulier.
* toelichting op het aanvraagformulier.
* stikstofdepositieonderzoek van 2 juni 2015
* aanvullend luchtkwaliteitsonderzoek van 25 maart 2008

Op deze vergunningaanvraag is afdeling 3.4 van de Algemene wet bestuursrecht van toepassing verklaard.

Het ontwerpbesluit heeft gedurende zes weken ter inzage gelegen. Wij hebben binnen deze termijn geen zienswijzen ontvangen.

Instandhoudingsdoelstellingen

Tabel 1; afstand tot de diverse Natura 2000-gebieden.

Tabel: overzicht beschermingsgebieden in Gelderland				
Nr.	Habitatrichtlijngebieden	referentie	x-y-coördinaten	afstand (km)
NL9801024	Rijntakken: Gelderse Poort	7 december 2004	192494, 441771	28,3
NL9801023	Veluwe	7 december 2004	199348, 462696	6,4
NL3004005	Landgoed Brummen	7 december 2004	202954, 461928	6,5
NL2003044	Stelkampsveld	7 december 2004	228773, 459557	28,0
NL9801072	Korenburgerveen	7 december 2004	240932, 445382	45,1
NL2003051	Willinks Weust	7 december 2004	250360, 442757	54,6
NL2003005	Bekendelle	7 december 2004	245141, 440652	51,1
NL2003053	Wooldse Veen	7 december 2004	247976, 436480	55,8
NL2003006	Binnenveld / Bennekomse Meent	7 december 2004	169369, 446890	39,2
NL2003011	Bruuk	7 december 2004	194812, 419948	49,0
NL3004007	Lingedijk & Diefdijk	7 december 2004	138533, 438101	70,5
NL9802033	Veluwerandmeren	7 december 2004	182362, 492775	31,4
NL3004001	Loevestein, Pompveld & Kornsche Boezem	7 december 2004	133511, 426189	80,6
NL3004004	Sint Jansberg	7 december 2004	191476, 418224	51,3
Nr.	Vogelrichtlijngebieden	referentie	x-y-coördinaten	afstand (km)
NL2000011	Rijntakken: Uiterwaarden Waal	24 maart 2000	185514, 431916	40,1
NL9902004	Rijntakken: Gelderse Poort	24 maart 2000	Zie HR	28,3
NL9802036	Rijntakken: Uiterwaarden Ijssel	24 maart 2000	207501, 467789	5,4
NL9802038	Rijntakken: Uiterwaarden Neder-Rijn	24 maart 2000	180229, 443015	33,6
NL9802062	Arkemheen	24 maart 2000	164823, 475042	37,9
NL3009017	Veluwe	24 maart 2000	Zie HR	6,4
NL9802033	Veluwerandmeren	24 maart 2000	Zie HR	31,4

De instandhoudingsdoelstellingen van het (de) voor deze aanvraag relevante Natura 2000-gebied(en) zijn vermeld in bijlage 1.

Activiteit waarvoor vergunning wordt aangevraagd
De activiteit betreft een stortplaats met een omvang van circa 70 hectare gelegen ten zuiden van de A1 te Wilp. Op de stortplaats vinden de volgende activiteiten plaats:
* Storten, totale stortcapaciteit is 7 miljoen kuub.
* Compostering.
* Vergisting.
* Verwerking van bedrijfsafval en bouw-en sloopafval ten behoeve van recycling.
* Recycling van puin.
* Reiniging van grond.
* Overslag van afval.
* Het scheiden en verkleinen van afvalstoffen.
* Waterzuivering van binnen de inrichting vrijkomende afvalwaterstromen.
* Gasopwerking van het vrijkomende gas door omzetting in energie.
* Verkeer van en naar het bedrijf, 450 personenauto's en 502 vrachtauto's gemiddeld per etmaal.

In de aanvraag beschreven natuurwaarden
Het bedrijf is gelegen op meer dan 5 km van het dichtstbijzijnde Natura 2000-gebied zodat alleen effecten van stikstofdepositie aan de orde zijn.

In tabel 1 is de afstand tot de grens van de diverse stikstofgevoelige Natura 2000-gebieden weergegeven. In Bijlage 1 zijn de natuurdoelen weergegeven waarvoor de betreffende gebieden zijn aangewezen.

In de aanvraag beschreven negatieve effecten van de gevraagde activiteiten
Het bedrijf is gelegen op meer dan 5 km van het dichtstbijzijnde Natura 2000-gebied zodat alleen effecten van stikstofdepositie aan de orde zijn. In tabel 2 zijn de diverse stikstofbronnen weergegeven voor de aan te vragen situatie.

Tabel 2 stikstofbronnen aan te vragen situatie.

Tabel: aan te vragen situatie			
	emissiebron	emissie per jaar	eigenschappen
1	materieel	30.888 kg NOx	coördinaten: 202172, 468397 emissiehoogte: 2 meter
2	stortgasmotoren	13.600 kg NO_x	coördinaten: 202108, 468363 emissiehoogte/temperatuur: 8 meter en 540°C uitstroom per motor: diameter 0,15 m met circa 15 m/sec
3	biogasmotoren	24.960 kg NOx	coördinaten: 201898, 468229 emissiehoogte/temperatuur: 8 meter en 160°C uitstroom: diameter 0,3 m met circa 15 m/sec
4	biofilters	4.555 kg NH_3	coördinaten: 201939, 468328 emissiehoogte/temperatuur: 2 meter en 30°C uitstroom: 4.150 m^2 met lage snelheid

Het materieel betreft op het terrein aanwezig materieel en het verkeer van en naar de inrichting. Het betreft 450 personenauto's en 502 vrachtauto's gemiddeld per etmaal.
Het bedrijf beschikt over een milieuvergunning van voor de referentiedatum zijnde 24 maart 2000 voor vogelrichtlijngebieden en 7 december 2004 voor de gebieden die alleen als habitatrichtlijngebied zijn aangegeven. Het bedrijf heeft op 7 juli 1998 een milieuvergunning ontvangen welke op 28 september 2000 en 20 mei 2008 is gewijzigd. Uit de aanvraag blijkt dat de stikstofdepositie van de vergunningen van 7 juli 1998 en 28 september 2000 gelijk zijn en de depositie ten gevolge van de vergunning van 20 mei 2008 groter is. De vergunde rechten voor de vogelrichtlijngebieden betreffen derhalve de milieuvergunning van 7 juli 1998 en de vergunde rechten voor de habitatrichtlijngebieden worden bepaald door de vergunning van 28 september 2000. Uit de aanvraag zoals weergegeven in tabel 3 blijkt dat de aan te vragen situatie binnen de vergunde rechten valt zodat er geen sprake is van significante effecten op één van de betrokken Natura 2000-gebieden.

Tabel 3 aan te vragen depositie en depositie van de vergunde rechten.

Nr.	Habitatrichtlijngebieden	modellering 1 24 maart 2000	modellering 2 7 december 2004	modellering 3 20 mei 2008	modellering 4 aan te vragen	verschil t.o.v. referentie
NL9801024	Gelderse Poort	0,1	0,1	0,1	0,1	0,0
NL9801023	Veluwe	1,2	1,2	1,3	1,0	-0,2
NL3004005	Landgoed Brummen	0,9	0,9	1,0	0,8	-0,1
NL2003044	Stelkampsveld	0,2	0,2	0,3	0,2	0,0
NL9801072	Korenburgerveen	0,1	0,1	0,1	0,1	0,0
NL2003051	Willinks Weust	0,1	0,1	0,1	0,1	0,0
NL2003005	Bekendelle	0,1	0,1	0,1	0,1	0,0
NL2003053	Woldse Veen	0,1	0,1	0,1	0,1	0,0
NL2003006	Binnenveld / Bennekomse Meent	0,1	0,1	0,1	0,1	0,0
NL2003011	Bruuk	0,1	0,1	0,1	0,1	0,0
NL3004007	Lingedijk & Diefdijk	0,0	0,0	0,0	0,0	0,0
NL9802033	Veluwerandmeren	0,1	0,1	0,1	0,1	0,0
NL3004001	Loevestein, Pompveld & Kornsche Boezem	0,0	0,0	0,0	0,0	0,0
NL3004004	Sint Jansberg	0,1	0,1	0,1	0,1	0,0
Nr.	Vogelrichtlijngebieden					
NL2000011	Uiterwaarden Waal	0,1	0,1	0,1	0,1	0,0
NL9902004	Gelderse Poort	0,1	0,1	0,1	0,1	0,0
NL9802036	Uiterwaarden IJssel	1,6	1,6	1,9	1,6	0,0
NL9802038	Uiterwaarden Neder-Rijn	0,1	0,1	0,1	0,1	0,0
NL9802062	Arkemheen	0,1	0,1	0,1	0,1	0,0
NL3009017	Veluwe	1,2	1,2	1,3	1,0	-0,2
NL9802033	Veluwerandmeren	0,1	0,1	0,1	0,1	0,0

Beoordeling van de effecten van de aanvraag op de instandhoudingsdoelstellingen
Wij kunnen instemmen met de beoordeling van de effecten zoals weergegeven in de aanvraag. Ten aanzien van de beschermde natuurmonumenten en gebieden in andere provincies merken wij op dat ook daar significante effecten zijn uitgesloten omdat de depositie niet toeneemt ten opzicht van de vergunde rechten.

Niet gebleken is dat er belangen aan de orde zijn zoals vermeld in artikel 19e sub c die in strijd zijn met verlening van de gevraagde vergunning.

Conclusie

Wij hebben op basis van de ecologische beoordeling de zekerheid verkregen dat de aangevraagde activiteit niet leidt tot significante effecten op de instandhoudingsdoelstellingen voor het/de betrokken Natura 2000-gebied(en). Nu tevens de belangen zoals vermeld in artikel 19 e sub c Nbw 1998 niet aan de orde zijn, kan de vergunning worden verleend.

Besluit

Gedeputeerde Staten van Gelderland:
Gelet op artikelen 16, 43, 19d, 19 kd en e van de Nbw 1998;

HEBBEN BESLOTEN

Altero te Haelen een vergunning conform de beschrijving in de aanvraag te **verlenen.**

N.B. Wij wijzen u er op dat u zelf verantwoordelijk bent voor het verkrijgen van eventueel benodigde ontheffingen, vergunningen of toestemmingen op grond van andere wet en regelgeving.

Namens Gedeputeerde Staten van Gelderland,

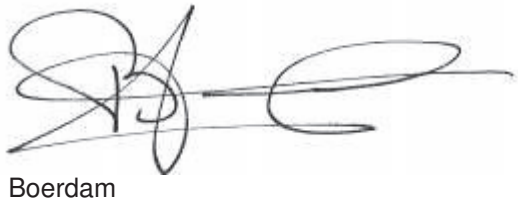

H. Boerdam

Beroep
Belanghebbenden kunnen binnen zes weken na dagtekening van het besluit hiertegen beroep instellen bij de Afdeling bestuursrechtspraak van de Raad van State (Postbus 20019, 2500 EA 's-Gravenhage).

Zij die partij zijn in de hoofdzaak kunnen bij de voorzitter van de Afdeling bestuursrechtspraak een verzoek indienen om een voorlopige voorziening te treffen.

Voor het behandelen van het beroepschrift en voor het behandelen van een verzoek om een voorlopige voorziening wordt griffierecht geheven. Over de hoogte en de wijze van betaling van het griffierecht kunt u informatie verkrijgen bij de Raad van State, telefoonnummer (070) 426 44 26.

bijlagen:
- Bijlage 1 : Ligging bedrijf
- Bijlage 2 : Instandhoudingsdoelstellingen

BIJLAGE 2

Situatie bedrijf met emisiepunten (zie tabel 2 voor nummering emissiepunten)

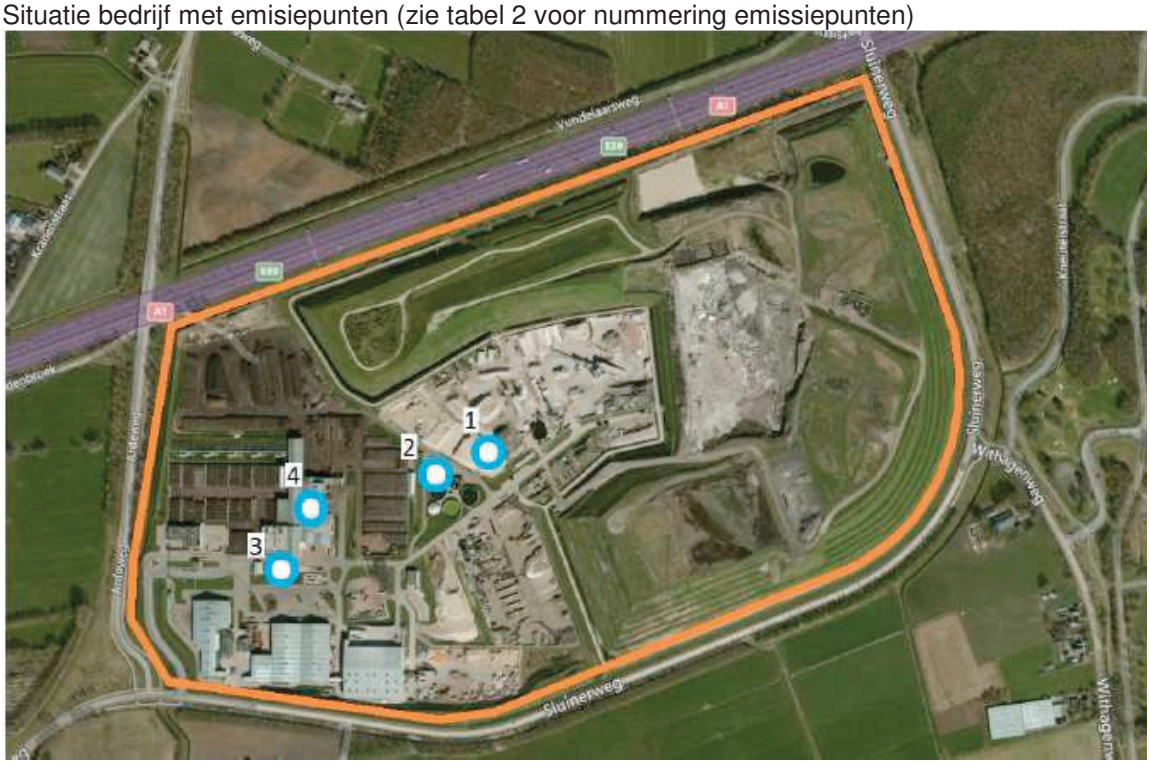

Locatie

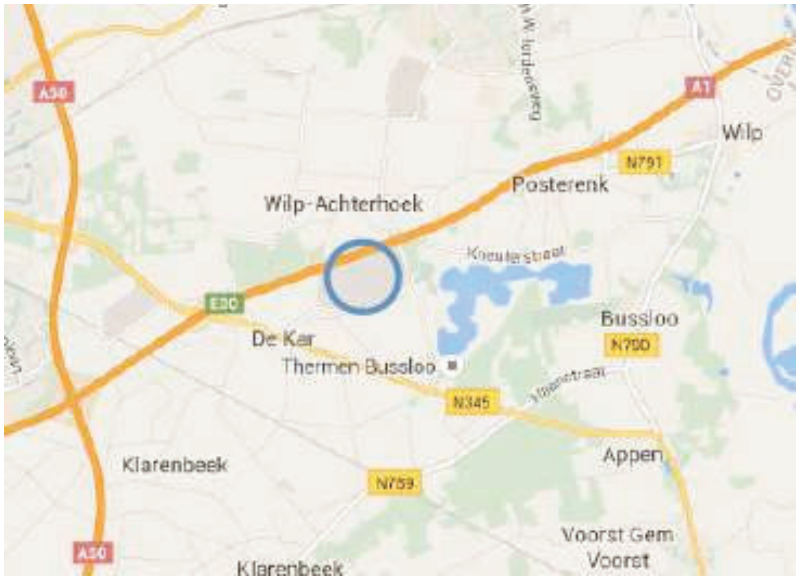

BIJLAGE 2

Instandhoudingsdoelstellingen van het (de) voor deze aanvraag relevante Natura 2000-gebied(en)

Bekendelle

Aanwijzing en aanmelding
Het gebied Bekendelle is op 7 mei 2013 defintief aangewezen als Habitatrichtlijngebied. Op 20 mei 2003 is het gebied aangemeld als speciale beschermingszone krachtens de Habitatrichtlijn (92/43/EEG). Op 7 december 2004 heeft de Europese Commissie de communautaire lijst vastgesteld op basis waarvan Nederland het gebied moet aanwijzen.

Algemene doelen (Bron: Aanwijzingsbesluit Bekendelle)

- Behoud en indien van toepassing herstel van:
- de bijdrage van het Natura 2000-gebied aan de ecologische samenhang van Natura 2000, zowel binnen Nederland als binnen de Europese Unie;
- de bijdrage van het Natura 2000-gebied aan de biologische diversiteit en aan de gunstige staat van instandhouding van natuurlijke habitats en soorten binnen de Europese Unie, die zijn opgenomen in bijlage I of II van de Habitatrichtlijn. Dit behelst de benodigde bijdrage van het gebied aan het streven naar een op landelijk niveau gunstige staat van instandhouding voor de habitattypen en de soorten waarvoor het gebied is aangewezen;
- de natuurlijke kenmerken van het Natura 2000-gebied, inclusief de samenhang van de structuur en functies van de habitattypen en van de soorten waarvoor het gebied is aangewezen;
- de op het gebied van toepassing zijnde ecologische vereisten van de habitattypen en soorten waarvoor het gebied is aangewezen.

Instandhoudingsdoelstellingen

Tabel 1 Instandhoudingsdoelstellingen (bron: Aanwijzingsbesluit Bekendelle)
(= behouddoelstelling; > ontwikkeldoelstelling)

Habitattypen	*Doelstelling oppervlakte*	*Doelstelling kwaliteit*
H9120 Beuken-eikenbossen met hulst	=	>
H9160 Eiken-haagbeukenbos	>	>
H91E0C Beekbegeleidende alluviale bossen[1]	=	>

[1]Prioritair habitattype

Arkemheen

Het gebied Arkemheen is op 24 maart 2000 aangewezen als Vogelrichtlijngebied. Het aanwijzingsbesluit is op 30 december 2010 en 14 februari 2013 gewijzigd waarbij respectievelijke de instandhoudingsdoelen definitief zijn vastgesteld en het complementaire doel voor de Bittervoorn is geschrapt.

Algemene doelen (Bron: Besluit Arkemheen)

Behoud en indien van toepassing herstel van:
- de bijdrage van het Natura 2000-gebied aan de ecologische samenhang van Natura 2000, zowel binnen Nederland als binnen de Europese Unie;

- de bijdrage van het Natura 2000-gebied aan de biologische diversiteit en aan de gunstige staat van instandhouding van natuurlijke habitats en soorten binnen de Europese Unie, die zijn opgenomen in bijlage I of II van de Habitatrichtlijn. Dit behelst de benodigde bijdrage van het gebied aan het streven naar een op landelijk niveau gunstige staat van instandhouding voor de habitattypen en de soorten waarvoor het gebied is aangewezen;
- de natuurlijke kenmerken van het Natura 2000-gebied, inclusief de samenhang van de structuur en functies van de habitattypen en van de soorten waarvoor het gebied is aangewezen;
- de op het gebied van toepassing zijnde ecologische vereisten van de habitattypen en soorten waarvoor het gebied is aangewezen.

Instandhoudingsdoelen

Tabel 1 Instandhoudingsdoelstellingen (Bron: Aanwijzingsbesluit Arkemheen)
(= behouddoelstelling)

Niet-broedvogels	*Doelstelling omvang leefgebied*	*Doelstelling kwaliteit leefgebied*	*Seizoensgemiddelde van "x" vogels*
A037 Kleine zwaan	=	=	190
A050 Smient	=	=	850

Binnenveld

Aanwijzing en aanmelding
Het gebied Binnenveld is op 29 april 2014 definitief aangewezen als Habitatrichtlijngebied. De aanwijzingen als beschermd natuurmonument is hiermee van rechtswege komen te vervallen.

In 2003 is het Binnenveld aangemeld als Habitatrichtlijngebied. Op 7 december 2004 heeft de Europese Commissie de communautaire lijst vastgesteld op basis waarvan Nederland het gebied moet aanwijzen.

Algemene doelen (Bron: aanwijzingsbesluit Binnenveld)

Behoud en indien van toepassing herstel van:
- de bijdrage van het Natura 2000-gebied aan de ecologische samenhang van Natura 2000 zowel binnen Nederland als binnen de Europese Unie;
- de bijdrage van het Natura 2000-gebied aan de biologische diversiteit en aan de gunstige staat van instandhouding van natuurlijke habitats en soorten binnen de Europese Unie, die zijn opgenomen in bijlage I of bijlage II van de Habitatrichtlijn. Dit behelst de benodigde bijdrage van het gebied aan het streven naar een op landelijk niveau gunstige staat van instandhouding voor de habitattypen en de soorten waarvoor het gebied is aangewezen;
- de natuurlijke kenmerken van het Natura 2000-gebied, inclusief de samenhang van de structuur en functies van de habitattypen en van de soorten waarvoor het gebied is aangewezen;
- de op het gebied van toepassing zijnde ecologische vereisten van de habitattypen en soorten waarvoor het gebied is aangewezen.

Instandhoudingsdoelen

Tabel 1 Instandhoudingsdoelen (Bron: aanwijzingsbesluit Binnenveld)
(= behouddoelstelling; > ontwikkelingsdoelstelling)

Habitattypen	*Doelstelling oppervlakte*	*Doelstelling kwaliteit*
H6410 Blauwgraslanden	>	=
H7140A Trilvenen	>	>
H7140B Veenmosrietlanden	>	>

Soorten	*Doelstelling omvang leefgebied*	*Doelstelling kwaliteit leefgebied*	*Doelstelling populatie*
H1393 Geel schorpioenmos	=	=	=

De Bruuk

Aanwijzing en aanmelding
Het gebied De Bruuk is op 7 mei 2013 definitief aangewezen als Habitatrichtlijngebied.
Op 20 mei 2003 is het gebied De Bruuk aangemeld als speciale beschermingszone krachtens de Habitatrichtlijn (92/43/EEG). Op 7 december 2004 heeft de Europese Commissie de communautaire lijst vastgesteld op basis waarvan Nederland het gebied moet aanwijzen.

Algemene doelen (Bron: Aanwijzingsbesluit De Bruuk)

Behoud en indien van toepassing herstel van:
- de bijdrage van het Natura 2000-gebied aan de ecologische samenhang van Natura 2000, zowel binnen Nederland als binnen de Europese Unie;
- de bijdrage van het Natura 2000-gebied aan de biologische diversiteit en aan de gunstige staat van instandhouding van natuurlijke habitats en soorten binnen de Europese Unie, die zijn opgenomen in bijlage I of II van de Habitatrichtlijn. Dit behelst de benodigde bijdrage van het gebied aan het streven naar een op landelijk niveau gunstige staat van instandhouding voor de habitattypen en de soorten waarvoor het gebied is aangewezen;
- de natuurlijke kenmerken van het Natura 2000-gebied, inclusief de samenhang van de structuur en functies van de habitattypen en van de soorten waarvoor het gebied is aangewezen;
- de op het gebied van toepassing zijnde ecologische vereisten van de habitattypen en soorten waarvoor het gebied is aangewezen.

Instandhoudingsdoelstellingen

Tabel 1 Instandhoudingsdoelstellingen (bron: Aanwijzingsbesluit De Bruuk)
(= behouddoelstelling; > ontwikkeldoelstelling)

Habitattypen	*Doelstelling oppervlakte*	*Doelstelling kwaliteit*
H6410 Blauwgraslanden	>	>

Korenburgerveen

Aanwijzing en aanmelding
Het gebied Korenburgerveen is op 7 mei 2013 definitief aangewezen als Habitatrichtlijngebied.
Op 12 december 2014 is de aanwijzing gewijzigd.

Algemene doelen (Bron: Aanwijzingsbesluit Korenburgerveen)

Behoud en indien van toepassing herstel van:
- de bijdrage van het Natura 2000-gebied aan de ecologische samenhang van Natura 2000, zowel binnen Nederland als binnen de Europese Unie;
- de bijdrage van het Natura 2000-gebied aan de biologische diversiteit en aan de gunstige staat van instandhouding van natuurlijke habitats en soorten binnen de Europese Unie, die zijn opgenomen in bijlage I of II van de Habitatrichtlijn. Dit behelst de benodigde bijdrage van het gebied aan het streven naar een op landelijk niveau gunstige staat van instandhouding voor de habitattypen en de soorten waarvoor het gebied is aangewezen;
- de natuurlijke kenmerken van het Natura 2000-gebied, inclusief de samenhang van de structuur en functies van de habitattypen en van de soorten waarvoor het gebied is aangewezen;
- de op het gebied van toepassing zijnde ecologische vereisten van de habitattypen en soorten waarvoor het gebied is aangewezen.

Instandhoudingsdoelen

Tabel 1 Instandhoudingsdoelen (bron: Aanwijzingsbesluit Korenburgerveen)
(=behouddoelstelling; > ontwikkeldoelstelling; =(<) behouddoelstelling maar achteruitgang toegestaan ten gunste van specifieke ontwikkeldoelstelling)

Habitattypen	*Doelstelling oppervlakte*	*Doelstelling kwaliteit*
H3130 Zwakgebufferde vennen	=	=
H6230 Heischrale graslanden[1]	=	=
H6410 Blauwgraslanden	>	>
H7110 Actief hoogveen[1]	>	>
H7120 Herstellende hoogvenen	=(<)	>
H7210 Galigaanmoerassen[1]	=	=
H91D0 Hoogveenbossen[1]	=	>
H91E0C Beekbegeleidende alluviale bossen[1]	=	>

[1]Prioritair habitattype

Soorten	*Doelstelling omvang leefgebied*	*Doelstelling kwaliteit leefgebied*	*Doelstelling populatie*
H1166 Kamsalamander	>	>	>

Landgoederen Brummen

Aanwijzing en aanmelding
Het gebied Landgoederen Brummen is op 4 juni 2013 definitief aangewezen als Habitatrichtlijngebied. Het gebied is op 20 mei 2003 aangemeld als speciale beschermingszone krachtens de Habitatrichtlijn (92/43/EEG). Op 7 december 2004 heeft de Europese Commissie de communautaire lijst vastgesteld op basis waarvan Nederland het gebied moet aanwijzen.

Algemene doelen (Bron: aanwijzingsbesluit Landgoederen Brummen)

Behoud en indien van toepassing herstel van:
- de bijdrage van het Natura 2000-gebied aan de ecologische samenhang van Natura 2000, zowel binnen Nederland als binnen de Europese Unie;
- de bijdrage van het Natura 2000-gebied aan de biologische diversiteit en aan de gunstige staat van instandhouding van natuurlijke habitats en soorten binnen de Europese Unie, die zijn opgenomen in bijlage I of II van de Habitatrichtlijn. Dit behelst de benodigde bijdrage van het gebied aan het streven naar een op landelijk niveau gunstige staat van instandhouding voor de habitattypen en de soorten waarvoor het gebied is aangewezen;

- de natuurlijke kenmerken van het Natura 2000-gebied, inclusief de samenhang van de structuur en functies van de habitattypen en van de soorten waarvoor het gebied is aangewezen;
- de op het gebied van toepassing zijnde ecologische vereisten van de habitattypen en soorten waarvoor het gebied is aangewezen.

Instandhoudingsdoelen

Tabel 1 Instandhoudingsdoelen (bron: aanwijzingsbesluit Landgoederen Brummen)
(= behouddoelstelling; > ontwikkeldoelstelling)

Habitattypen	*Doelstelling oppervlakte*	*Doelstelling kwaliteit*
H3130 Zwakgebufferde vennen	=	>
H4010A Vochtige heiden op zandgronden	>	>
H6230 Heischrale graslanden[1]	>	>
H6410 Blauwgraslanden	>	>
H7150 Pioniervegetaties met snavelbiezen	=	=
H 9120 Beuken-eikenbossen met hulst	=	=
H91E0C Beekbegeleidende alluviale bossen[1]	=	>

[1]Prioritair habitattype

Soorten	*Doelstelling omvang leefgebied*	*Doelstelling kwaliteit leefgebied*	*Doelstelling populatie*
H1166 Kamsalamander	>	>	>
H1831 Drijvende waterweegbree	=	=	=

Lingegebied & Diefdijk-Zuid

Aanwijzing en aanmelding
Het gebied Lingegebied & Diefdijk-Zuid is op 4 juni 2013 definitief aangewezen als Habitatrichtlijngebied. De aanwijzing als Staatsnatuurmonument is hiermee van rechtswege komen te vervallen. Het gebied is op 20 mei 2003 aangemeld als speciale beschermingszone krachtens de Habitatrichtlijn (92/43/EEG). Op 7 december 2004 heeft de Europese Commissie de communautaire lijst vastgesteld op basis waarvan Nederland het gebied moet aanwijzen.

Algemene doelen (Bron: Aanwijzingsbesluit Lingegebied & Diefdijk-Zuid)

Behoud en indien van toepassing herstel van:
- de bijdrage van het Natura 2000-gebied aan de ecologische samenhang van Natura 2000, zowel binnen Nederland als binnen de Europese Unie;
- de bijdrage van het Natura 2000-gebied aan de biologische diversiteit en aan de gunstige staat van instandhouding van natuurlijke habitats en soorten binnen de Europese Unie, die zijn opgenomen in bijlage I of bijlage II van de Habitatrichtlijn. Dit behelst de benodigde bijdrage van het gebied aan het streven naar een op landelijk niveau gunstige staat van instandhouding voor de habitattypen en de soorten waarvoor het gebied is aangewezen;
- de natuurlijke kenmerken van het Natura 2000-gebied, inclusief de samenhang van de structuur en functies van de habitattypen en van de soorten waarvoor het gebied is aangewezen;
- de op het gebied van toepassing zijnde ecologische vereisten van de habitattypen en soorten waarvoor het gebied is aangewezen.

Instandhoudingsdoelen

Tabel 1 Instandhoudingsdoelen (Bron: Aanwijzingsbesluit)
(= behoud; > ontwikkeldoelstelling; =(<) behouddoelstelling maar achteruitgang toegestaan ten gunste van specifieke ontwikkeldoelstelling)

Habitattypen	*Doelstelling oppervlakte*	*Doelstelling kwaliteit*
H6430A Ruigten en zomen, nat zoet, laag-dynamisch	=	=
H7230 Kalkmoerassen	>	>
H91E0A Rivierbegeleidende zachthoutooibossen[1]	=(<)[2]	=
H91E0B Rivierbegeleidende essen-iepenbossen	=(<)[2]	=
H91E0C Beekbegeleidende alluviale bossen	=(<)[2]	>

Soorten	*Doelstelling omvang leefgebied*	*Doelstelling kwaliteit leefgebied*	*Doelstelling populatie*
H1134 Bittervoorn	=	=	=
H1145 Grote modderkruiper	>	>	>
H1149 Kleine modderkruiper	=	=	=
H1166 Kamsalamander	>	>	>

[1]Prioritair habitattype
[2]Enige achteruitgang ten gunste van kalkmoerassen (H7230) is toegestaan.

Rijntakken

Bij besluit van 29 april 2014 zijn de Vogelrichtlijngebieden IJssel, Neder-Rijn, Gelderse Poort en Waal en de daarin gelegen Habitatrichtlijngebieden IJsseluiterwaarden, Amerongse Bovenpolder, Gelderse Poort en Rijswaard en Kil van Hurwenen samengevoegd tot één Natura 2000-gebied: Rijntakken.

De Rijntakken is op 24 maart 2000 (Stcrt. 2000, nr. 65) als vier afzonderlijke speciale beschermingszones onder de Vogelrichtlijn aangewezen: IJssel, Neder-Rijn, Waal en Gelderse Poort.

De Rijntakken is op 20 mei 2003 als vier afzonderlijke gebieden aangemeld als Habitatrichtlijngebied. Op 7 december 2004 heeft de Europese Commissie deze gebieden geplaatst op de lijst van gebieden van communautair belang voor de Atlantische biogeografische regio.

Ingevolge artikel 60a, vijfde lid, van de Natuurbeschermingswet 1998 is de status van de hieronder aangegeven beschermde natuurmonumenten, voor zover gelegen in eerder aangewezen Vogelrichtlijngebieden, op 1 oktober 2005 vervallen.
- IJsseluiterwaarden, aangewezen 8 augustus 1995 (N-95-6038; Stcrt. 1995, 166);
- De Oude Waal I, aangewezen 16 maart 1983 (NLB/GS/GA-121; Stcrt. 1983, 55);
- Weide Oude Rijnstrangengebied, aangewezen 18 april 1979 (NLB/N 35262; Stcrt. 1979).
- Kil van Hurwenen, aangewezen 26 juni 1973 (8532; Stcrt. 1973, 129).

Ingevolge artikel 15a, tweede lid, van de Natuurbeschermingswet 1998 is de status van het deel van het beschermd natuurmonument IJsseluiterwaarden dat geen onderdeel was van het eerder aangewezen Vogelrichtlijngebied, door de aanwijzing van het Natura 2000-gebied Rijntakken vervallen.

Algemene doelen (aanwijzingsbesluit Rijntakken)

Behoud en indien van toepassing herstel van:

- de bijdrage van het Natura 2000-gebied aan de ecologische samenhang van Natura 2000 zowel binnen Nederland als binnen de Europese Unie;
- de bijdrage van het Natura 2000-gebied aan de biologische diversiteit en aan de gunstige staat van instandhouding van natuurlijke habitats en soorten binnen de Europese Unie, die zijn opgenomen in bijlage I of bijlage II van de Habitatrichtlijn. Dit behelst de benodigde bijdrage van het gebied aan het streven naar een op landelijk niveau gunstige staat van instandhouding voor de habitattypen en de soorten waarvoor het gebied is aangewezen;
- de natuurlijke kenmerken van het Natura 2000-gebied, inclusief de samenhang van de structuur en functies van de habitattypen en van de soorten waarvoor het gebied is aangewezen;
- de op het gebied van toepassing zijnde ecologische vereisten van de habitattypen en soorten waarvoor het gebied is aangewezen.

Instandhoudingsdoelstellingen die alleen van toepassing zijn op de delen die naast vogelrichtlijngebied tevens als habitatrichtlijngebied zijn aangewezen.

Tabel 1 Instandhoudingsdoelstellingen (Bron: aanwijzingsbesluit Rijntakken)
(= behouddoelstelling; > ontwikkeldoelstelling; =(<) behouddoelstelling maar achteruitgang toegestaan ten gunste van specifieke ontwikkeldoelstelling)

Habitattypen	*Doelstelling verspreiding*	*Doelstelling oppervlakte*	*Doelstelling kwaliteit*
H3150 Meren met krabbenscheer en fonteinkruiden	=	>	>
H3260B Rivieren met waterplanten	=	>	=
H3270 Slikkige rivieroevers	=	>	>
H6120 Stroomdalgraslanden[1]	=	>	>
H6430A Ruigten en zomen, nat zoet, laag-dynamisch	=	=	=
H6430C Ruigten en zomen, droog	=	=	=
H6510A Glanshaverhooilanden	=	>	>
H6510B Vossenstaartgraslanden	=	>	>
H91E0A Rivierbegeleidende zachthout-Ooibossen	=	=	>
H91E0B Rivierbegeleidende essen-iepenbossen	=	=	>
H91F0 Droge hardhoutooibossen	=	>	>

[1]Prioritair habitattype

Soorten	*Doelstelling verspreiding leefgebied*	*Doelstelling omvang leefgebied*	*Doelstelling kwaliteit leefgebied*	*Doelstelling populatie*
H1095 Zeeprik	=	>	>	>
H1099 Rivierprik	=	>	>	>
H1102 Elft	=	=	=	>
H1106 Zalm	=	=	=	>
H1134 Bittervoorn	=	=	=	=
H1145 Grote modderkruiper	>	>	>	>
H1149 Kleine modderkruiper	=	=	=	=
H1163 Rivierdonderpad	=	=	=	=
H1166 Kamsalamander	>	>	>	>

H1318 Meervleermuis	=	=	=	=
H1337 Bever	=	=	=	>

Instandhoudingsdoelen die op het gehele gebied van toepassing zijn.

Broedvogels	*Doelstelling verspreiding leefgebied*	*Doelstelling omvang leefgebied*	*Doelstelling kwaliteit leefgebied*	*Omvang populatie van "x" paren*
A004 Dodaars		=	=	45
A017 Aalscholver		=	=	660
A021 Roerdomp		>	>	20
A022 Woudaap		>	>	20
A119 Porseleinhoen		>	>	40
A122 Kwartelkoning		>	>	160
A153 Watersnip		=	=	17
A197 Zwarte stern		>	>	240
A229 IJsvogel		=	=	25
A249 Oeverzwaluw		=	=	680
A272 Blauwborst		=	=	95
A298 Grote karekiet		>	>	70
Niet-broedvogels	*Doelstelling verspreiding leefgebied*	*Doelstelling omvang leefgebied*	*Doelstelling kwaliteit leefgebied*	*Seizoensge-middelde van "x" vogels*
A005 Fuut		=	=	570
A017 Aalscholver		=	=	1300
A037 Kleine zwaan		=	=	100
A038 Wilde zwaan		=	=	30
A039 Toendrarietgans	=	=(<)	=	2800
A041 Kolgans	=	=(<)	=	10.600
A043 Grauwe gans	=	=(<)	=	22.000
A045 Brandgans	=	=(<)	=	5.200
A048 Bergeend		=	=	120
A050 Smient	=	=(<)	=	17.900
A051 Krakeend		=	=	340
A052 Wintertaling		=	=	1.100
A053 Wilde eend		=	=	6.100
A054 Pijlstaart		=	=	130
A056 Slobeend		=	=	400
A059 Tafeleend		=	=	990
A061 Kuifeend		=	=	2.300
A068 Nonnetje		=	=	40
A125 Meerkoet		=	=	8.100
A130 Scholekster		=	=	340
A140 Goudplevier		=	=	140
A142 Kievit		=	=	8.100
A151 Kemphaan		=	=	1.000[2]
A156 Grutto		=	=	690
A160 Wulp		=	=	850
A162 Tureluur		=	=	65

[2]Betreft seizoensmaximum

Stelkampsveld

Aanwijzing en aanmelding
Het gebied Stelkampsveld is op 7 mei 2013 definitief aangewezen als Habitatrichtlijngebied. Op 20 mei 2003 is Stelkampsveld aangemeld als speciale beschermingszone krachtens de Habitatrichtlijn (92/43/EEG). Op 7 december 2004 heeft de Europese Commissie de communautaire lijst vastgesteld op basis waarvan Nederland het gebied moet aanwijzen.

Algemene doelen (Bron: Aanwijzingsbesluit Stelkampsveld)

Behoud en indien van toepassing herstel van:
- de bijdrage van het Natura 2000-gebied aan de ecologische samenhang van Natura 2000, zowel binnen Nederland als binnen de Europese Unie;
- de bijdrage van het Natura 2000-gebied aan de biologische diversiteit en aan de gunstige staat van instandhouding van natuurlijke habitats en soorten binnen de Europese Unie, die zijn opgenomen in bijlage I of II van de Habitatrichtlijn. Dit behelst de benodigde bijdrage van het gebied aan het streven naar een op landelijk niveau gunstige staat van instandhouding voor de habitattypen en de soorten waarvoor het gebied is aangewezen;
- de natuurlijke kenmerken van het Natura 2000-gebied, inclusief de samenhang van de structuur en functies van de habitattypen en van de soorten waarvoor het gebied is aangewezen;
- de op het gebied van toepassing zijnde ecologische vereisten van de habitattypen en soorten waarvoor het gebied is aangewezen.

Instandhoudingsdoelen

Tabel 1 Instandhoudingsdoelen (bron: Aanwijzingsbesluit Stelkampsveld)
(= behouddoelstelling; > ontwikkeldoelstelling)

Habitattypen	*Doelstelling oppervlakte*	*Doelstelling kwaliteit*
H3130 Zwakgebufferde vennen	>	>
H4010A Vochtige heiden op zandgronden	>	>
H4030 Droge heiden	=	=
H6230 Heischrale graslanden[1]	>	>
H6410 Blauwgraslanden	>	=
H7150 Pioniervegetaties met snavelbiezen	>	>
H7230 Kalkmoerassen	>	>
H91E0C Beekbegeleidende alluviale bossen[1]	>	>

[1]Prioritair habitattype

Veluwe

Aanwijzing en aanmelding
Het gebied Veluwe is op 26 juni 2014 definitief aangewezen als Habitatrichtlijngebied. De aanwijzing als Beschermd natuurmonument van de Leemputten bij Staverden en het Mosterdveen is hiermee van rechtswege komen te vervallen.
De Veluwe is op 24 maart 2000 aangewezen als Vogelrichtlijngebied. In 2003 is de Veluwe aangemeld als Habitatrichtlijngebied bij de Europese Commissie. Op 7 december 2004 heeft de Europese Commissie de communautaire lijst vastgesteld op basis waarvan Nederland het gebied moet aanwijzen.

Natura 2000-doelen

Algemene doelen (Bron: Aanwijzingsbesluit Veluwe)

Behoud en indien van toepassing herstel van:
- de bijdrage van het Natura 2000-gebied aan de ecologische samenhang van Natura 2000 zowel binnen Nederland als binnen de Europese Unie;
- de bijdrage van het Natura 2000-gebied aan de biologische diversiteit en aan de gunstige staat van instandhouding van natuurlijke habitats en soorten binnen de Europese Unie, die zijn opgenomen in bijlage I of bijlage II van de Habitatrichtlijn. Dit behelst de benodigde bijdrage van het gebied aan het streven naar een op landelijk niveau gunstige staat van instandhouding voor de habitattypen en de soorten waarvoor het gebied is aangewezen;
- de natuurlijke kenmerken van het Natura 2000-gebied, inclusief de samenhang van de structuur en functies van de habitattypen en van de soorten waarvoor het gebied is aangewezen;
- de op het gebied van toepassing zijnde ecologische vereisten van de habitattypen en soorten waarvoor het gebied is aangewezen.

Instandhoudingsdoelstellingen

Tabel 1 Instandhoudingsdoelstellingen (Bron: Aanwijzingsbesluit Veluwe)
(= behoudsdoelstelling; > ontwikkelingsdoelstelling)

Habitattypen	*Doelstelling verspreiding*	*Doelstelling oppervlakte*	*Doelstelling kwaliteit*
H2310 Stuifzandheiden met struikhei	=	>	>
H2320 Binnenlandse kraaiheibegroeiingen	=	=	=
H2330 Zandverstuivingen	=	>	>
H3130 Zwakgebufferde vennen	=	=	=
H3160 Zure vennen	=	=	>
H3260A Beken met waterplanten	>	>	>
H4010A Vochtige heiden op zandgronden	=	>	>
H4030 Droge heiden	=	>	>
H5130 Jeneverbesstruwelen	=	=	>
H6230 Heischrale graslanden[1]		>	>
H6410 Blauwgraslanden		>	>
H7110B Actief hoogveen[1]	=	>	>
H7140 Overgangs en trilvenen		=	=
H7150 Pioniervegetaties met snavelbiezen		>	>
H7230 Kalkmoerassen		=	=
H9120 Beuken-eikenbossen met hulst		>	>
H9190 Oude eikenbossen		>	>
H91E0C Beekbegeleidende alluviale bossen[1]		=	>

[1]Prioritair habitattype

Soorten	*Doelstelling verspreiding leefgebied*	*Doelstelling omvang leefgebied*	*Doelstelling kwaliteit leefgebied*	*Doelstelling populatie*
H1042 Gevlekte witsnuitlibel	>	>	>	>
H1083 Vliegend hert	>	>	>	>
H1096 Beekprik	>	>	>	>
H1163 Rivierdonderpad		>	=	>
H1166 Kamsalamander	=	=	=	=
H1813 Meervleermuis		=	=	=

H1831 Drijvende waterweegbree	=	=	=	=

Broedvogels	*Doelstelling omvang leefgebied*	*Doelstelling kwaliteit leefgebied*	*Omvang populatie van "x" paren*
A072 Wespendief	=	=	100
A224 Nachtzwaluw	=	=	610
A229 IJsvogel	=	=	30
A233 Draaihals	>	>	hervestiging
A236 Zwarte specht	=	=	400
A246 Boomleeuwerik	=	=	2400
A255 Duinpieper	>	>	hervestiging
A276 Roodborsttapuit	=	=	1100
A277 Tapuit	>	>	100
A338 Grauwe klauwier	>	>	40

Veluwerandmeren

Aanwijzing en aanmelding
De Veluwerandmeren zijn door de minister op 23 december 2009 aangewezen als Natura 2000-gebied. Op 24 maart 2000 heeft de minister het Nuldernauw en Wolderwijd (N/2000/345), Veluwemeer (N/2000/344) en het Drontermeer (N/2000/327) reeds aangewezen als Vogelrichtlijngebied. In 2003 zijn de Veluwerandmeren gedeeltelijk aangemeld als Habitatrichlijngebied bij de Europese Commissie. Het staatsmonument Drontermeer is van rechtswege komen te vervallen door aanwijzing van het Drontermeer als Vogelrichtlijngebied op grond van artikelen 10a en 15a van de Natuurbeschermingswet 1998.

Algemene doelen

Behoud en indien van toepassing herstel van:
- de bijdrage van het Natura 2000-gebied aan de ecologische samenhang van Natura 2000, zowel binnen Nederland als binnen de Europese Unie;
- de bijdrage van het Natura 2000-gebied aan de biologische diversiteit en aan de gunstige staat van instandhouding van natuurlijke habitats en soorten binnen de Europese Unie, die zijn opgenomen in bijlage I of II van de Habitatrichtlijn. Dit behelst de benodigde bijdrage van het gebied aan het streven naar een op landelijk niveau gunstige staat van instandhouding voor de habitattypen en de soorten waarvoor het gebied is aangewezen ;
- de natuurlijke kenmerken van het Natura 2000-gebied, inclusief de samenhang van de structuur en functies van de habitattypen en van de soorten waarvoor het gebied is aangewezen;
- de op het gebied van toepassing zijnde ecologische vereisten van de habitattypen en soorten waarvoor het gebied is aangewezen.

Instandhoudingsdoelen

Tabel 1 Instandhoudingsdoelen (Bron: Aanwijzingsbesluit Veluwerandmeren)
(= behouddoelstelling; > ontwikkeldoelstelling; =(<) behoudsdoelstelling maar enige achteruitgang toegestaan ten gunste van een specifieke ontwikkeldoelstelling)

Habitattypen	*Doelstelling oppervlakte*	*Doelstelling kwaliteit*
H3140 Kranswierwateren	=	=
H3150 Meren met krabbenscheer en fonteinkruiden	=	=

Soorten	*Doelstelling omvang leefgebied*	*Doelstelling kwaliteit leefgebied*	*Doelstelling populatie*
H1149 Kleine modderkruiper	=	=	=
H1163 Rivierdonderpad	=(<)	=	=
H1318 Meervleermuis	=	=	=
Broedvogels	*Doelstelling omvang leefgebied*	*Doelstelling kwaliteit leefgebied*	*Omvang populatie "x" paren*
A021 Roerdomp	>	>	5
A298 Grote karekiet	>	>	40
Niet-broedvogels	*Doelstelling omvang leefgebied*	*Doelstelling kwaliteit leefgebied*	*Seizoensgemiddelde van "x" vogels*
A005 Fuut	=	=	400
A017 Aalscholver	=	=	420
A027 Grote zilverreiger	=	=	40
A034 Lepelaar	=	=	3
A037 Kleine Zwaan	=	=	120
A050 Smient	=	=	3 500
A051 Krakeend	=	=	280
A054 Pijlstaart	=	=	140
A056 Slobeend	=	=	50
A058 Krooneend	=	=	30
A059 Tafeleend	=(<)	=	6 600
A061 Kuifeend	=(<)	=	5 700
A067 Brilduiker	=	=	220
A068 Nonnetje	=	=	60
A070 Grote zaagbek	=	=	50
A125 Meerkoet	=	=	11 000

Willinks Weust

Aanwijzing en aanmelding
Het gebied Willinks Weust is op 7 mei 2013 definitief aangewezen als Habitatrichtlijngebied. De aanwijzing als Staatsnatuurmonument en Beschermd Natuurmonument is hiermee van rechtswege komen te vervallen. Op 20 mei 2003 is het gebied in zijn geheel aangemeld als speciale beschermingszone krachtens de Habitatrichtlijn (92/43/EEG). Op 7 december 2004 heeft de Europese Commissie de communautaire lijst vastgesteld op basis waarvan Nederland het gebied moet aanwijzen.

Algemene doelen (Bron: Aanwijzingsbesluit Willinks Weust)

Behoud en indien van toepassing herstel van:
- de bijdrage van het Natura 2000-gebied aan de ecologische samenhang van Natura 2000, zowel binnen Nederland als binnen de Europese Unie;
- de bijdrage van het Natura 2000-gebied aan de biologische diversiteit en aan de gunstige staat van instandhouding van natuurlijke habitats en soorten binnen de Europese Unie, die zijn opgenomen in bijlage I of II van de Habitatrichtlijn. Dit behelst de benodigde bijdrage

van het gebied aan het streven naar een op landelijk niveau gunstige staat van instandhouding voor de habitattypen en de soorten waarvoor het gebied is aangewezen;
- de natuurlijke kenmerken van het Natura 2000-gebied, inclusief de samenhang van de structuur en functies van de habitattypen en van de soorten waarvoor het gebied is aangewezen;
- de op het gebied van toepassing zijnde ecologische vereisten van de habitattypen en soorten waarvoor het gebied is aangewezen.

Instandhoudingsdoelstellingen

Tabel 1 Instandhoudingsdoelstellingen (bron: Aanwijzingsbesluit Willinks Weust)
(= behouddoelstelling; > ontwikkeldoelstelling)

Habitattypen	*Doelstelling oppervlakte*	*Doelstelling kwaliteit*
H5130 Jeneverbesstruwelen	=	>
H6230 Heischrale graslanden[1]	>	>
H6410 Blauwgraslanden	>	=
H9160A Eiken-haagbeukenbos	=	>
H9120 Beukenbos met Hulst	=	=

[1]Prioritair habitattype

Soorten	*Doelstelling omvang leefgebied*	*Doelstelling kwaliteit leefgebied*	*Doelstelling populatie*
H1166 Kamsalamander	=	=	=

Sint Jansberg

Aanwijzing en aanmelding
Het gebied Sint Jansberg is op 4 juni 2013 definitief aangewezen als Habitatrichtlijngebied. Het gebied is op 20 mei 2003 aangemeld als speciale beschermingszone krachtens de Habitatrichtlijn (92/43/EEG). Op 7 december 2004 heeft de Europese Commissie de communautaire lijst vastgesteld op basis waarvan Nederland het gebied moet aanwijzen.

Algemene doelen (Bron: aanwijzingsbesluit Sint Jansberg)

Behoud en indien van toepassing herstel van:
- de bijdrage van het Natura 2000-gebied aan de ecologische samenhang van Natura 2000, zowel binnen Nederland als binnen de Europese Unie;
- de bijdrage van het Natura 2000-gebied aan de biologische diversiteit en aan de gunstige staat van instandhouding van natuurlijke habitats en soorten binnen de Europese Unie, die zijn opgenomen in bijlage I of II van de Habitatrichtlijn. Dit behelst de benodigde bijdrage van het gebied aan het streven naar een op landelijk niveau gunstige staat van instandhouding voor de habitattypen en de soorten waarvoor het gebied is aangewezen;
- de natuurlijke kenmerken van het Natura 2000-gebied, inclusief de samenhang van de structuur en functies van de habitattypen en van de soorten waarvoor het gebied is aangewezen;
- de op het gebied van toepassing zijnde ecologische vereisten van de habitattypen en soorten waarvoor het gebied is aangewezen.

Instandhoudingsdoelen

Tabel 1 Instandhoudingsdoelen (bron: Aanwijzingsbesluit Landgoederen Brummen)
(= behouddoelstelling; > ontwikkeldoelstelling)

Habitattypen	*Doelstelling oppervlakte*	*Doelstelling kwaliteit*
H7210 Galigaanmoerassen Zwakgebufferde vennen	=	=
H 9120 Beuken-eikenbossen met hulst	=	>
H91E0C Beekbegeleidende alluviale bossen[1]	=	>

[1]Prioritair habitattype

Soorten	*Doelstelling omvang leefgebied*	*Doelstelling kwaliteit leefgebied*	*Doelstelling populatie*
H1016 Zeggekorfslak	=	>	=
H1083 Vliegend hert	>	>	>

Wooldse Veen

Aanwijzing en aanmelding
Het gebied Wooldse Veen is op 7 mei 2013 definitief aangewezen als Habitatrichtlijngebied. Op 26 juni 2014 is de definitieve aanwijzing gewijzigd. Op 23 februari 2015 is een 2e aanwijzingsbesluit in ontwerp vastgesteld.
Het gebied is op 20 mei 2003 aangemeld als speciale beschermingszone krachtens de Habitatrichtlijn (92/43/EEG). Op 7 december 2004 heeft de Europese Commissie de communautaire lijst vastgesteld op basis waarvan Nederland het gebied moet aanwijzen.

Algemene doelen (Bron: Aanwijzingsbesluit Wooldse Veen)

Behoud en indien van toepassing herstel van:
- de bijdrage van het Natura 2000-gebied aan de ecologische samenhang van Natura 2000, zowel binnen Nederland als binnen de Europese Unie;
- de bijdrage van het Natura 2000-gebied aan de biologische diversiteit en aan de gunstige staat van instandhouding van natuurlijke habitats en soorten binnen de Europese Unie, die zijn opgenomen in bijlage I of II van de Habitatrichtlijn. Dit behelst de benodigde bijdrage van het gebied aan het streven naar een op landelijk niveau gunstige staat van instandhouding voor de habitattypen en de soorten waarvoor het gebied is aangewezen;
- de natuurlijke kenmerken van het Natura 2000-gebied, inclusief de samenhang van de structuur en functies van de habitattypen en van de soorten waarvoor het gebied is aangewezen;
- de op het gebied van toepassing zijnde ecologische vereisten van de habitattypen en soorten waarvoor het gebied is aangewezen.

Instandhoudingsdoelstellingen

Tabel 1 Instandhoudingsdoelstellingen (bron: Aanwijzingsbesluit Wooldse Veen en ontwerpwijzigingsbesluit 2015)
(= behouddoelstelling; > ontwikkeldoelstelling; =(<) behouddoelstelling maar achteruitgang toegestaan ten gunste van specifieke ontwikkeldoelstelling)

Habitattypen	*Doelstelling oppervlakte*	*Doelstelling kwaliteit*
H6230 Heischrale graslanden	=	=
H7110 Actieve hoogvenen[1]	>	>

H7120 Herstellende hoogvenen	=(<)	>

[1]Prioritair habitattype

Loevestein, Pompveld & Kornsche Boezem

Aanwijzing en aanmelding
Het gebied Loevestein, Pompveld & Kornsche Boezem is op 4 juni 2013 definitief aangewezen als Habitatrichtlijngebied. Het gebied is op 20 mei 2003 aangemeld als speciale beschermingszone krachtens de Habitatrichtlijn (92/43/EEG). Op 7 december 2004 heeft de Europese Commissie de communautaire lijst vastgesteld op basis waarvan Nederland het gebied moet aanwijzen.

Algemene doelen (Bron: Aanwijzingsbesluit Loevestein, Pompveld & Kornsche Boezem)

Behoud en indien van toepassing herstel van:
- de bijdrage van het Natura 2000-gebied aan de ecologische samenhang van het Natura 2000-netwerk, zowel binnen Nederland als binnen de Europese Unie;
- de bijdrage van het Natura 2000-gebied aan de biologische diversiteit en aan de gunstige staat van instandhouding van natuurlijke habitats en soorten binnen de Europese Unie, die zijn opgenomen in bijlage I of II van de Habitatrichtlijn. Dit behelst de benodigde bijdrage van het gebied aan het streven naar een op landelijk niveau gunstige staat van instandhouding voor de habitattypen en de soorten waarvoor het gebied is aangewezen;
- de natuurlijke kenmerken van het Natura 2000-gebied, inclusief de samenhang van de structuur en functies van de habitattypen en van de soorten waarvoor het gebied is aangewezen;
- de op het gebied van toepassing zijnde ecologische vereisten van de habitattypen en soorten waarvoor het gebied is aangewezen.

Instandhoudingsdoelstellingen

Tabel 1 Instandhoudingsdoelstellingen (bron: Aanwijzingsbesluit Loevestein, Pompveld & Kornsche Boezem)
(= behouddoelstelling; > ontwikkeldoelstelling; =(<) behouddoelstelling maar achteruitgang toegestaan ten gunste van specifieke ontwikkeldoelstelling)

Habitattypen	*Doelstelling oppervlakte*	*Doelstelling kwaliteit*
H3150 Meren met krabbenscheer en fonteinkruiden	>	>
H3270 Slikkige rivieroevers	>	>
H6120 Stroomdalgraslanden[1]	=	=
H6510A Glanshaverhooilanden	>	>
H91E0A Rivierbegeleidende zachthoutooibossen[1]	=	>

[1]Prioritair habitattype

Soorten	*Doelstelling omvang leefgebied*	*Doelstelling kwaliteit leefgebied*	*Doelstelling populatie*
Bittervoorn	=	=	=
Grote modderkruiper	>	>	=
Kleine modderkruiper	=	=	=
Rivierdonderpad	=	=	=
Kamsalamander	=	=	=