[redacted] **Aerius-berekening (RRpxgQ5GCzyP, 17 februari 2022) CTVrede gebruiksfase 2023 met toename deposities op stikstofgevoelige habitattypen in 5 Natura 2000-gebieden**

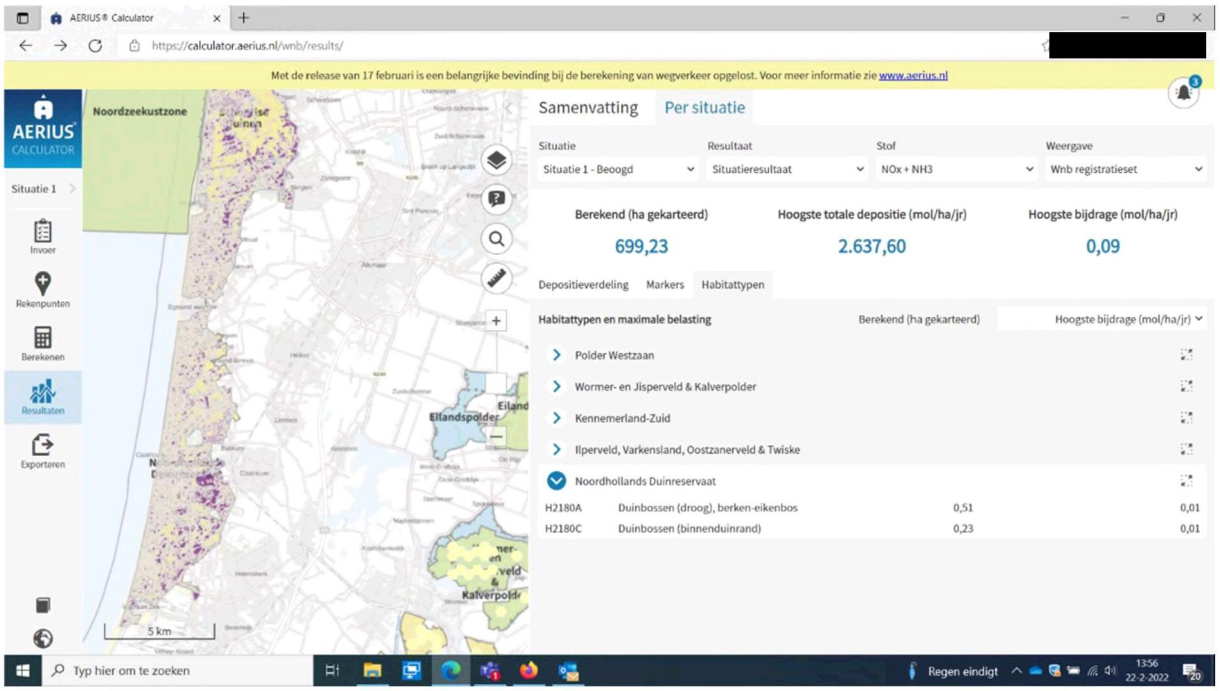

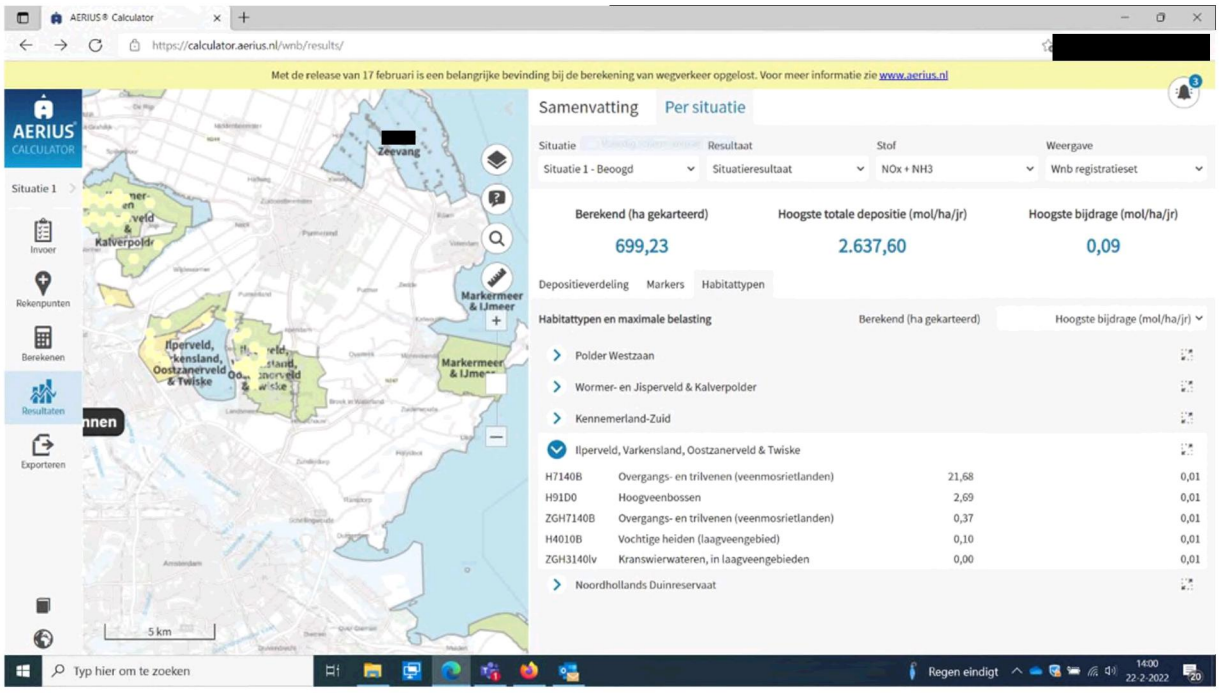

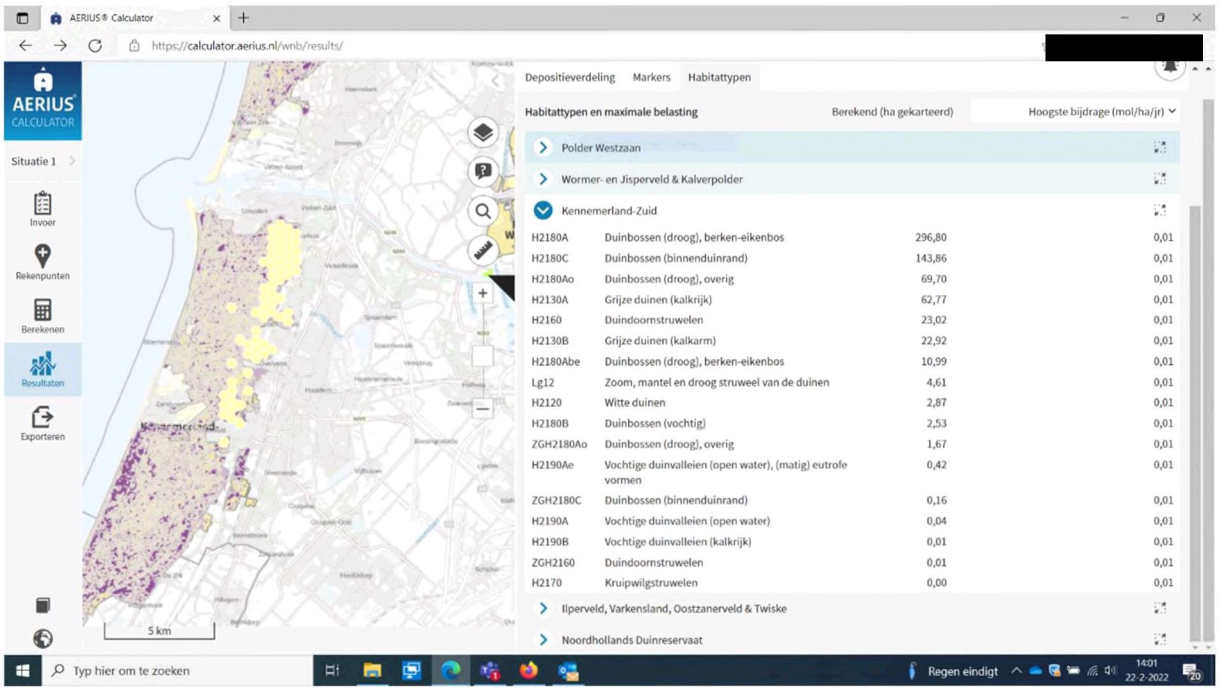
AERIUS® Calculator
https://calculator.aerius.nl/wnb/results/
[redacted]
AERIUS CALCULATOR
Situatie 1
Invoer
Rekenpunten
Berekenen
Resultaten
Exporteren
5 km
Depositieverdeling
Markers
Habitattypen
Habitattypen en maximale belasting
Berekend (ha gekarteerd)
Hoogste bijdrage (mol/ha/jr)
Polder Westzaan
Wormer- en Jisperveld & Kalverpolder
Kennemerland-Zuid
H2180A Duinbossen (droog), berken-eikenbos 296,80 0,01
H2180C Duinbossen (binnenduinrand) 143,86 0,01
H2180Ao Duinbossen (droog), overig 69,70 0,01
H2130A Grijze duinen (kalkrijk) 62,77 0,01
H2160 Duindoornstruwelen 23,02 0,01
H2130B Grijze duinen (kalkarm) 22,92 0,01
H2180Abe Duinbossen (droog), berken-eikenbos 10,99 0,01
Lg12 Zoom, mantel en droog struweel van de duinen 4,61 0,01
H2120 Witte duinen 2,87 0,01
H2180B Duinbossen (vochtig) 2,53 0,01
ZGH2180Ao Duinbossen (droog), overig 1,67 0,01
H2190Ae Vochtige duinvalleien (open water), (matig) eutrofe vormen 0,42 0,01
ZGH2180C Duinbossen (binnenduinrand) 0,16 0,01
H2190A Vochtige duinvalleien (open water) 0,04 0,01
H2190B Vochtige duinvalleien (kalkrijk) 0,01 0,01
ZGH2160 Duindoornstruwelen 0,01 0,01
H2170 Kruipwilgstruwelen 0,00 0,01
Ilperveld, Varkensland, Oostzanerveld & Twiske
Noordhollands Duinreservaat
Typ hier om te zoeken
Regen eindigt
14:01
22-2-2022

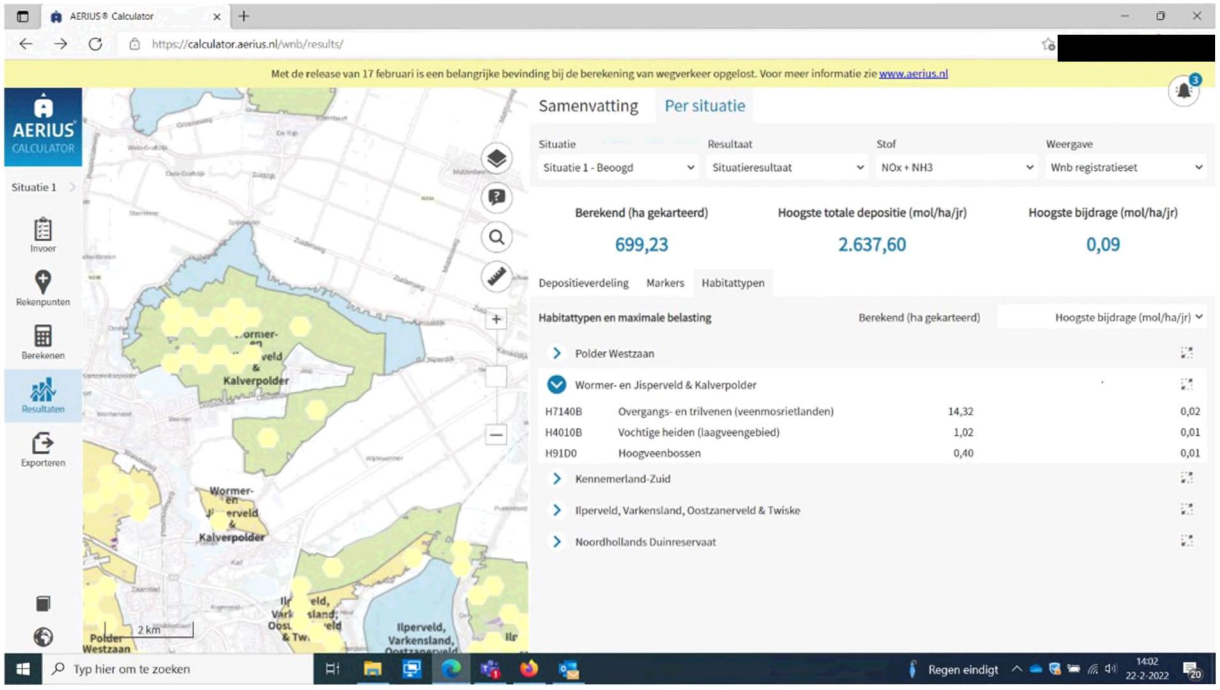
AERIUS® Calculator
https://calculator.aerius.nl/wnb/results/
[redacted]
Met de release van 17 februari is een belangrijke bevinding bij de berekening van wegverkeer opgelost. Voor meer informatie zie www.aerius.nl
AERIUS CALCULATOR
Situatie 1
Invoer
Rekenpunten
Berekenen
Resultaten
Exporteren
Wormer- en Jisperveld & Kalverpolder
Polder Westzaan
2 km
Ilperveld, Varkensland,
Samenvatting
Per situatie
Situatie
Situatie 1 - Beoogd
Resultaat
Situatieresultaat
Stof
NOx + NH3
Weergave
Wnb registratieset
Berekend (ha gekarteerd)
699,23
Hoogste totale depositie (mol/ha/jr)
2.637,60
Hoogste bijdrage (mol/ha/jr)
0,09
Depositieverdeling
Markers
Habitattypen
Habitattypen en maximale belasting
Berekend (ha gekarteerd)
Hoogste bijdrage (mol/ha/jr)
Polder Westzaan
Wormer- en Jisperveld & Kalverpolder
H7140B Overgangs- en trilvenen (veenmosrietlanden) 14,32 0,02
H4010B Vochtige heiden (laagveengebied) 1,02 0,01
H91D0 Hoogveenbossen 0,40 0,01
Kennemerland-Zuid
Ilperveld, Varkensland, Oostzanerveld & Twiske
Noordhollands Duinreservaat
Typ hier om te zoeken
Regen eindigt
14:02
22-2-2022

AERIUS® Calculator

https://calculator.aerius.nl/wnb/results/

Met de release van 17 februari is een belangrijke bevinding bij de berekening van wegverkeer opgelost. Voor meer informatie zie www.aerius.nl

AERIUS CALCULATOR

Situatie 1

Invoer

Rekenpunten

Berekenen

Resultaten

Exporteren

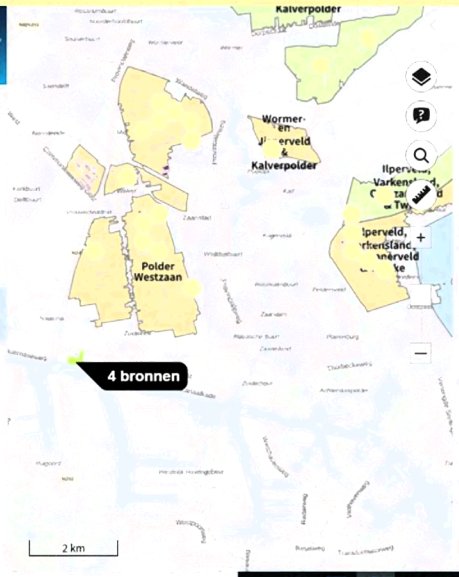

Samenvatting Per situatie

Situatie	Resultaat	Stof	Weergave
Situatie 1 - Beoogd	Situatieresultaat	NOx + NH3	Wnb registratieset

Berekend (ha gekarteerd)	Hoogste totale depositie (mol/ha/jr)	Hoogste bijdrage (mol/ha/jr)
699,23	2.637,60	0,09

Depositieverdeling Markers Habitattypen

Habitattypen en maximale belasting		Berekend (ha gekarteerd)	Hoogste bijdrage (mol/ha/jr)
Polder Westzaan			
H7140B	Overgangs- en trilvenen (veenmosrietlanden)	14,70	0,09
ZGH7140B	Overgangs- en trilvenen (veenmosrietlanden)	0,09	0,06
H91D0	Hoogveenbossen	0,66	0,03
H4010B	Vochtige heiden (laagveengebied)	0,09	0,02
Wormer- en Jisperveld & Kalverpolder			
Kennemerland-Zuid			
Ilperveld, Varkensland, Oostzanerveld & Twiske			
Noordhollands Duinreservaat			

Typ hier om te zoeken

Regen eindigt 14:05 22-2-2022